





SOUTH COAST AIR QUALITY MANAGEMENT DISTRICT

ANUNCIO

www.aqmd.gov

@SouthCoastAQMD    

PARA PUBLICACIÓN INMEDIATA: 11 de mayo del 2022

CONTACTO DE PRENSA:

Nahal Mogharabi, (909) 396-3773, Móvil: (909) 837-2431

Kim White, (909) 396-3456, Móvil: (909) 323-9479

press@aqmd.gov

South Coast AQMD emite un aviso de humo por el incendio forestal Coastal

Válido del miércoles 11 de mayo al jueves 12 de mayo del 2022

Este aviso está vigente hasta el jueves por la tarde. South Coast AQMD emitirá una actualización si se dispone de información adicional.

Un incendio forestal llamado Coastal está ardiendo en el parque Aliso y Wood Canyon Wilderness y los vecindarios circundantes entre Laguna Niguel y Laguna Beach. A partir del miércoles por la noche, el área quemada se reportó en 183 acres. La información actual sobre el incendio costero se puede encontrar en el usuario de Twitter de OC Fire Authority en <https://twitter.com/OCFireAuthority>.

Impactos pasados y actuales del humo y las cenizas

El incendio forestal Coastal está produciendo activamente humo el miércoles por la noche a partir de la quema de vegetación y estructuras basadas en imágenes satelitales, imágenes de cámaras web y publicaciones en las redes sociales. Los vientos están transportando la columna de humo hacia el sur y el este. A las 6:00 P.M. del miércoles, los monitores regulatorios PM2.5 de South Coast AQMD en Mission Viejo y los sensores PM2.5 de bajo costo en Aliso Viejo y Laguna Niguel registraron niveles de Índice de Calidad del Aire (AQI) **de Bueno a Moderado**. Visite <https://www.aqmd.gov/aqdata> para ver las condiciones actuales de calidad del aire.

En cualquier área afectada por el humo: Si huele a humo o ve cenizas debido a un incendio forestal, limite su exposición permaneciendo en interiores con ventanas y puertas cerradas o buscando refugio alternativo, y evitando la actividad física vigorosa. Para obtener más consejos sobre cómo protegerse durante un incendio forestal, consulte la página de consejos de salud y seguridad contra incendios forestales de South Coast AQMD: <http://www.aqmd.gov/wildfire-health-info-smoke-tips>

Impactos pronosticados de humo y cenizas

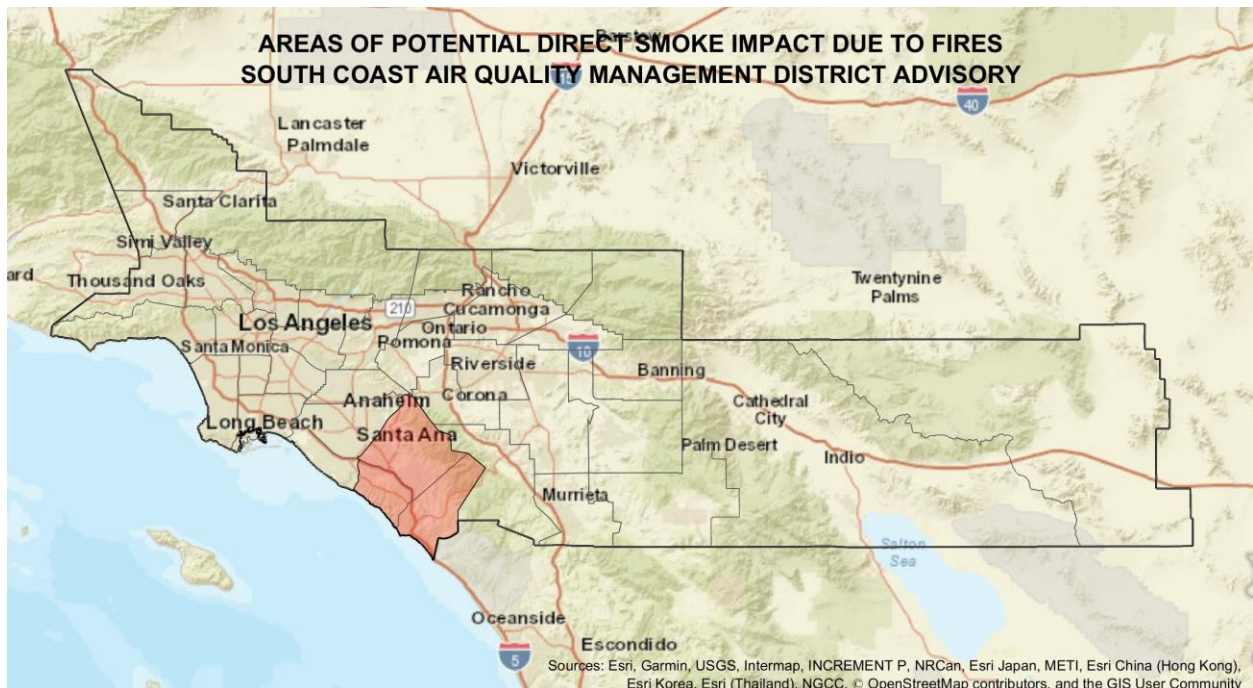
Las áreas inmediatamente adyacentes al incendio costero experimentarán los niveles más altos de AQI debido a los impactos del humo. Sin embargo, es probable que las áreas más a favor del viento vean niveles de humo más ligeros hasta el jueves por la tarde.

- **Miércoles por la noche:** Las áreas residenciales cercanas al incendio se verán afectadas por el ardor. Los vientos del oeste empujarán el humo sobre el Pico Santiago hacia el este. Una vez sobre los picos de las montañas, el humo permanecerá en su mayoría en el aire durante las horas de la noche, causando pequeños impactos más a favor del viento. Los niveles de PM2.5 en Aliso Viejo y Laguna Niguel pueden estar elevados.
- **Jueves por la mañana:** Si el fuego continúa produciendo humo, los vientos más ligeros del oeste harán que algo de humo permanezca en el área. Una vez más, se espera que los impactos a favor del viento sean pequeños.

En general, no se espera que la calidad del aire se degrade más allá **de moderada**, excepto en áreas cercanas al incendio, donde las condiciones **insalubres** pueden ser posibles durante varias horas. Partes adicionales del sur del condado de Orange también pueden verse afectadas por el humo del incendio costero.

Las áreas de impactos directos y mala calidad del aire pueden incluir porciones de:

- **Condado de Orange:** Saddleback Valley (Área 19), Central Coastal Orange County (Área 20), Capistrano Valley (Área 21)



- Las actualizaciones de South Coast AQMD Advisory se pueden encontrar en el siguiente enlace: <http://www.aqmd.gov/advisory>
- Para suscribirse a alertas, avisos y pronósticos de calidad del aire por correo electrónico, vaya a <http://AirAlerts.org>
- Para ver las condiciones actuales de calidad del aire por región en un mapa interactivo, consulte <http://www.aqmd.gov/aqimap>

- Para obtener información sobre la calidad del aire en tiempo real, mapas, notificaciones y alertas de salud en su área, descargue nuestra galardonada aplicación South Coast AQMD en: <http://www.aqmd.gov/mobileapp>
- Los pronósticos de calidad del aire están disponibles en <http://www.aqmd.gov/forecast>
- Para obtener un mapa de las áreas de pronóstico de AQMD de la costa sur, consulte <http://www.aqmd.gov/ForecastAreas>

South Coast AQMD es la agencia reguladora responsable de mejorar la calidad del aire en gran parte de los condados de Los Angeles, Orange , Riverside y San Bernardino, incluyendo el valle de Coachella. Para obtener noticias, alertas sobre la calidad del aire, actualizaciones de eventos y más, visítenos en www.aqmd.gov, descargue nuestra galardonada aplicación o síganos en [Facebook](#), [Twitter](#) e [Instagram](#).

###